



AUBERGE, GÎTE D'ETAPE, CHAMBRES D'HÔTES DE LA VIALE - SAINT-PIERRE-DES-TRIEPIERS - AU CŒUR DES GRANDS CAUSSES

AUBERGE, GÎTE D'ETAPE, CHAMBRES D'HÔTES DE LA VIALE - SAINT-PIERRE-DES-TRIEPIERS

Au gîte de la Viale, nous sommes acteurs pour un tourisme durable et éco responsable respectueux de l'environnement, privilégiant une consommation locale, dans une relation de confiance et de respect mutuel des hôtes.

<https://gitedelaviale.fr>



Mélanie COUVAL

+33 4 66 48 82 39
06 12 90 07 07

- A** Gîte d'étape de la Viale : La Viale 48150 SAINT-PIERRE-DES-TRIEPIERS
- B** Chambres d'hôtes de la Viale : La Viale 48150 SAINT-PIERRE-DES-TRIEPIERS
- C** Auberge de la Viale : La Viale 48150 SAINT-PIERRE-DES-TRIEPIERS





Gîte d'étape de la Viale



Dans un hameau situé sur le causse Méjean, ce gîte d'architecture caussenarde vous accueille au calme, pour un séjour sportif, culturel et gastronomique dans un milieu exceptionnel. Au départ du sentier des Arcs de St Pierre, sur le GR6 (tour du causse Méjean) et à proximité de nombreux sites touristiques (Maison des vautours, Aven Armand...), cette maison typique jouit d'une situation centrale. Venez découvrir les bons plats que Mélanie vous aura mijotés à base de produits locaux. La table d'hôte est un véritable moment de convivialité. A l'intérieur d'une ancienne maison caussenarde aux pièces voûtées : - cuisine équipée pour la gestion libre - salle à manger - 2 dortoirs de 6 et 8 places, divisés en unités de 2, 3 et 4 lits - 2 salles d'eau communes comprenant 3 douches et 2 WC - terrasses - parking à 20m L'hébergement propose également 3 chambres d'hôtes 3 à 4 personnes avec salle de bains privatives. Possibilité de privatiser le gîte complet - sur demande





Infos sur l'établissement

 *Communs*


 *Activités*

 *Réseaux*

Accès Internet

 *Stationnement*

Parking à proximité

 *Services*

Location de draps et/ou de linge

Nettoyage / ménage

 *Extérieurs*



Gîte d'étape de la Viale



Chambre



14

personnes



2

chambres



0

m2



Chambres

Chambre(s): 2

Lit(s): 12

dont lit(s) 1 pers.: 0

dont lit(s) 2 pers.: 1

2 dortoirs. Un de 8 places avec 6 lits simple et 1 lit superposé, une salle d'eau avec 2 douches, 3 évier et un toilette. Un de 6 places avec 4 lits simples et 1 grand lit, une salle d'eau avec 1 douche, 2 évier et un toilette. Une cuisine équipée en gestion libre.

Salle de bains / Salle d'eau

Salle de bains avec douche

Sèche serviettes

Salle(s) de bains (avec baignoire): 2

WC

Cuisine

Autres pièces

Media

Autres équipements

Chauffage / AC

Exterieur

Divers

A savoir : conditions de la location

<i>Arrivée</i>	L'accueil est ouvert à partir de 16h30. Si vous souhaitez arriver avant cette horaire, vous pouvez me prévenir par téléphone.
<i>Départ</i>	Les chambres et le gîte d'étape doivent être libérés pour 10 heures le jour du départ.
<i>Langue(s) parlée(s)</i>	Anglais
<i>Annulation/Prépaiement/Dépot de garantie</i>	Pour les réservations pour une nuitée, je ne prends pas d'ares de réservation mais je vous demande de respecter votre engagement. Pour les réservations à la semaine, je vous demande un chèque d'acompte de 20 % de votre séjour. Toutes annulations doivent faire l'objet d'un mail et d'un appel téléphonique.
<i>Moyens de paiement</i>	Cartes de paiement Chèques bancaires et postaux Espèces
<i>Petit déjeuner</i>	Le petit déjeuner est servi à partir de 7h30 jusqu'à 9h00. Il est composé d'une boisson chaude, pains, beurre, confitures, miel, fromage blanc, céréales et jus de fruit.
<i>Ménage</i>	Le ménage est effectué entre 10h et 13h00 tout les jours. Lors de séjour à la semaine, il est réalisé à la demande.
<i>Draps et Linge de maison</i>	Draps et/ou linge compris Les draps et serviettes toilettes sont fournis dans les chambres d'hôtes. Pour le gîte d'étape, vous devez vous munir d'un sac en draps ou d'un duvet léger. Une taie d'oreillers et couverture vous sont fournis.
<i>Enfants et lits d'appoints</i>	Lit bébé
<i>Animaux domestiques</i>	Les animaux sont admis. Les animaux ne sont pas admis dans le gîte d'étape puisque c'est un hébergement partagé. Les animaux sont admis en chambre d'hôtes mais je demande à être informée au préalable.

Tarifs (au 10/06/26)

Gîte d'étape de la Viale

Tarif pour une nuitée par personne. Supplément de 8 euros par petit déjeuner. Repas du soir 25 euros. Demi pension 50 euros

Tarifs en €:	Tarif 1 nuit en semaine (L, M, M, J, D)	Tarif 1 nuit en weekend (V ou S)	Tarif 2 nuits weekend (V+S)	Tarif 7 nuits semaine
du 10/04/2026 au 08/11/2026	17€			1050€



Chambres d'hôtes de la Viale

 Dolline  Coline  L'Ecole



Les chambres d'hôtes de la Viale sont situées sur le causse Méjean au hameau de La Viale à Saint Pierre des Tripiers, entre les Gorges du Tarn et de la Jonte. C'est dans un cadre agréable et tranquille que les amoureux de la nature pourront découvrir les sites de la région (Balade GR6, vase de Sévre, vase de Chine, Arc de Saint-Pierre...) 3 chambres sont proposées : - Chambres "Coline" : 4 places (1 lit 2 pers + 1 lit superposé 2 pers) - Chambres "Doline" : 4 places (2 lits 1 pers + 1 lit superposé 2 pers) - Chambre "l'Ecole" : 5 places Salles d'eau et WC privés dans chaque chambre.




Infos sur l'établissement

 *Communs*

A proximité propriétaire

Entrée indépendante

 *Activités*

 *Restauration*

Table d'hôtes

 *Réseaux*

 *Stationnement*

 *Services*

Nettoyage / ménage

 *Extérieurs*



Dolline



Chambre



2

personnes



1

chambre



0

m2

Chambres

Chambre(s): 1
Lit(s): 1

dont lit(s) 1 pers.: 0
dont lit(s) 2 pers.: 1

*Salle de bains / Salle
d'eau*

WC

Cuisine

Autres pièces

Media

Autres équipements

Chauffage / AC

Exterieur

Divers



Coline



Chambre



3

personnes



1

chambre



0

m2

Chambres

Chambre(s): 1
Lit(s): 2

dont lit(s) 1 pers.: 1
dont lit(s) 2 pers.: 1

*Salle de bains / Salle
d'eau*

WC

Cuisine

Autres pièces

Media

Autres équipements

Chauffage / AC

Exterieur

Divers



L'Ecole



Chambre



5

personnes



1

chambre



0

m2

Chambres

Chambre(s): 1
Lit(s): 3

dont lit(s) 1 pers.: 2
dont lit(s) 2 pers.: 1

*Salle de bains / Salle
d'eau*

WC

Cuisine

Autres pièces

Media

Autres équipements

Chauffage / AC

Exterieur

Divers

A savoir : conditions de la location

Arrivée

Départ

Langue(s)
parlée(s) Anglais

Annulation/
Prépaiement/
Dépot de
garantie

Moyens de
paiement Chèques bancaires et postaux

Ménage

Draps et Linge
de maison

Enfants et lits
d'appoints

Animaux
domestiques Les animaux sont admis.

Tarifs (au 10/06/26)

Chambres d'hôtes de la Viale

n°1 : Dolline : Tarif standard pour 2 personnes. Petit déjeuner non compris. Supplément 8 euros par personne. Repas du soir 25 euros. Demi-pension 146 euros. Reduction de 10 euros si vous apportez vos draps et serviettes
n°2 : Coline : Tarif standard pour 2 personnes. Petit déjeuner non compris. Supplément 8 euros par personne. Repas du soir 25 euros. Demi-pension 146 euros. Reduction de 10 euros si vous apportez vos draps.. Demi-pension 146 euros. Reduction de 10 euros si vous apportez vos draps et serviettes
n°3 : L'Ecole : Tarif standard pour 4 personnes. Petit déjeuner non compris. Supplément de 7 euros par personne.

Tarifs en €:	Tarif 1 nuit en semaine (L, M, M, J, D)			Tarif 1 nuit en weekend (V ou S)			Tarif 2 nuits weekend (V+S)			Tarif 7 nuits semaine		
Unité de location	n°1	n°2	n°3	n°1	n°2	n°3	n°1	n°2	n°3	n°1	n°2	n°3
du 10/04/2026 au 08/11/2026	80€	80€	100€							294€	294€	420€



Auberge de la Viale

Dans un hameau situé en couronne du Causse Méjean, au départ des Arcs de Saint Pierre, sur le GR6 et à proximité de nombreux sites touristiques. Vous serez accueillis au calme de la nature environnante dans un milieu exceptionnel. Cuisine traditionnelle de produits du terroir : fromage de brebis du causse, légumes du jardin (suivant la saison), pâtisseries maison. Repas et soirées à thème.






Mes recommandations

5 raisons de venir dans notre destination

Top 5 des activités

OFFICE DE TOURISME GORGES DU TARN, CAUSSES, CÉVENNES
WWW.CEVENNES-GORGES-DU-TARN.COM



RESTAURANT L'ALICANTA - HOTEL DOUSSIERE

+33 5 65 62 60 25
Restaurant l'Alicanta

<http://www.hotel-doussiere.com>
6.2 km

LE
ROZIER



1

Flore vous accueille dans une salle lumineuse donnant sur une terrasse qui surplombe la Jonte. Guillaume, Maître restaurateur, mitonne des plats raffinés et originaux faits maisons à prix raisonnable. Inscrit au BIB gourmand 2021 et idéalement situé à la confluence du Tarn et de la Jonte au Rozier, le restaurant de l'Hôtel Doussière, L'Alicanta, vous propose une pause de gourmandise et de détente. Vous prendrez place dans un cadre ravissant et agréablement agencé. Au menu, le Chef vous préparera une cuisine française riche et goûteuse. À travers la carte, vous découvrirez ou redécouvrirez les délicieux produits du terroir. Parmi les suggestions : filet de truite meunière, parmentier d'agneau ou encore la spécialité de la maison, la roulade de bœuf... Si le soleil est au rendez-vous, vous pourrez vous restaurer en terrasse et profiter...



RESTAURANT DU PANORAMA DU ROC DES HOURTOUS

+33 4 66 48 57 48
Rieisse

<https://www.panoramadesgorgesdutarn.com>
8.2 km

LA

MALENE



2

Grimper jusqu'au panorama du Roc des Hourtous n'est pas une mince affaire. Mais quand on sait que depuis un des plus beaux belvédères des Gorges du Tarn, on peut manger ou simplement siroter une bière locale, l'ascension devient beaucoup plus intéressante. Vous pouvez aussi, venir en voiture. Ornella et Simon vous invitent à leur table pour un moment simple et gourmand. Soucieux de l'environnement exceptionnel qui les entoure, vos hôtes vous proposent des plats faits maison en favorisant les circuits courts. Et si éventuellement vous en laissez dans votre assiette, ne vous inquiétez pas, vos restes feront le bonheur des poules ! Ici on est sur du zéro gaspi, zéro déchet ! Vous êtes sur un site classé et privé, merci de respecter ce lieu de vie exceptionnel.



LA FERME DE L'HOM

+33 4 66 45 66 14
LIEU DIT L'HOM

<http://ferme-de-lhom.com>

18.9 km

FRAISSINET-DE-FOURQUES



3

Sur le bord du causse mejean, en plein cœur du Parc National des Cévennes, Martine et Julie sont agricultrices sur une exploitation familiale avec brebis, vaches, cochons et volailles. Tous les menus sont concoctés avec les produits issus de leur production fermière.



MAISON DES VAUTOURS

+33 5 65 62 69 69 / +33 6 32 02 82
92

Départementale 996

<https://www.maisondesvautours.fr/>

2.5 km

SAINT-PIERRE-DES-TRIPIERS



1

À la Maison des Vautours, venez découvrir et observer ces oiseaux majestueux et leur fabuleuse histoire ! Située en plein cœur des Gorges de la Jonte en Lozère, dans un bâtiment de trois niveaux conçu pour épouser la roche, vous découvrirez : - Un musée entièrement rénové où vous en apprendrez davantage sur ces oiseaux : leur physiologie, leur physiologie, les manières de les percevoir à travers le monde mais aussi l'histoire de leur disparition et l'épopée de leur réintroduction ; - Une terrasse d'observation équipée de longues-vues pour admirer les vautours dans leur milieu naturel, en totale liberté ; - Une salle de projection où vous est diffusée la vidéo que nous avons réalisée grâce aux images de nos caméras dans les falaises ; - L'accès à un panorama unique sur les Gorges de la Jonte



LA LICORNE

+33 4 66 45 60 33 / +33 4 66 45 60
33

<https://www.cevennes-gorges-du-tarn.com>

3.5 km

SAINT-PIERRE-DES-TRIPIERS



2

La licorne, site incontournable de l'escalade dans les Gorges de la Jonte pour tous les niveaux : - Roche : calcaire - Descente en rappel : oui - Voies : 3 terrain d'aventure (secteur Arcadie), 2 voies terrain d'aventure (secteur Joyeux Merdier), 2 voies terrain d'aventure (secteur La licorne) - Marche d'approche : 20min Selon les secteurs : - Difficulté : à partir de 2+ - Longueur des voies : entre 25 m et 160 m - Matériel recommandé : inconnu - Expositions : sud-ouest Les secteurs de La licorne : Arcadie 8 voies de 4 à 7b / Joyeux Merdier 14 voies de 4c à 7c / La licorne 16 voies de 2+ à 8a

Mes recommandations (suite)

5 raisons de venir dans notre destination

Top 5 des activités

OFFICE DE TOURISME GORGES DU TARN, CAUSSES, CÉVENNES
WWW.CEVENNES-GORGES-DU-TARN.COM



DES BREBIS ET DES HOMMES

☎ +33 4 66 45 66 74 ☎ +33 7 88 94 42 54

Hylzas

3.9 km

📍 HURES-LA-PARADE



Une demi-journée pour visiter 3 lieux incontournables de l'agropastoralisme : Ferme Caussenarde d'Autrefois, Ferme du GAEC de Hylzas et la Fromagerie du Fédou. Mardi, Mercredi, jeudi, vendredi Deux jeunes éleveurs ont relevé le défi d'accueillir des groupes dans leur bergerie. Soucieux de recevoir au mieux leurs visiteurs, en accord avec les équipes de la Ferme Caussenarde et du Fédou, ils ont choisi de confier à Anaïs le soin d'accompagner les groupes constitués. Fille d'éleveurs elle a une expérience dans l'agriculture et parle anglais ; elle aime le Causse et les brebis et surtout Anaïs partage leurs valeurs. Tout est réuni pour passer un bon moment, un voyage dans le temps qui restitue l'histoire d'hier et d'aujourd'hui. Lundi, mardi Visite de la ferme en activité.



LA FUSEE

☎ +33 4 66 45 60 33# +33 4 66 45 60 33

📍 <https://www.cevennes-gorges-du-tarn.com>

4.0 km

📍 SAINT-PIERRE-DES-TRIPIERS



La fusée, site incontournable de l'escalade dans les Gorges de la Jonte pour tous les niveaux : - Roche : calcaire - Descente en rappel : oui - Voies : 3 terrain d'aventure (secteur Air du temps), 3 voies terrain d'aventure (secteur La fusée) - Marche d'approche : 5min Selon les secteurs : - Difficulté : à partir de 5a - Longueur des voies : entre 25 m et 160 m - Matériel recommandé : inconnu - Expositions : sud-ouest Les secteurs de La fusée : Air du temps 16 voies de 5a à 7c / La fusée 11 voies de 5a à 7b



LE BITARD

☎ +33 4 66 45 60 33# +33 4 66 45 60 33

📍 <https://www.cevennes-gorges-du-tarn.com>

4.5 km

📍 SAINT-PIERRE-DES-TRIPIERS



Le bitard, site incontournable de l'escalade dans les Gorges de la Jonte pour tous les niveaux : - Roche : calcaire - Descente en rappel : oui - Voies : équipées et 2 voies terrain d'aventure (secteur Le Bitard) - Marche d'approche : 10 min Selon les secteurs : - Difficulté : à partir de 4c - Longueur des voies : entre 17m et 140m - Matériel recommandé : inconnu - Exposition : Sud et sud-ouest Les secteurs du Bitard : La Diagonale du Gogol 20 voies de 4c à 6b / Le Bitard 18 voies de 5a à 7b



LE CIRQUE DES VASES

☎ +33 4 66 45 60 33

📍 <https://www.cevennes-gorges-du-tarn.com>

4.6 km

📍 SAINT-PIERRE-DES-TRIPIERS



Le cirque des vases, site incontournable de l'escalade dans les Gorges de la Jonte pour tous les niveaux : - Roche : calcaire - Descente en rappel : oui - Voies : équipées et 1 voie terrain d'aventure (secteur Vase de sèvre), 2 voies terrain d'aventure (secteur Fond du cirque), 2 voies terrain d'aventure (Secteur Plume et Roche Décollée) - Marche d'approche : 20 min Selon les secteurs : - Difficulté : à partir de 3c+ - Longueur des voies : entre 18m et 140 m - Matériel recommandé : inconnu - Expositions : sud-ouest et sud-est Les secteurs du cirque des vases : Vase de Sèvres 16 voies de 5a à 7c / Fond du Cirque 22 voies de 4c à 7c+ / Vase de Chine 17 voies de 3c+ à 9z / Secteur Plume et Roche Décollée 23 voies de 4 à 8a



REVEREND

☎ +33 4 66 45 60 33# +33 4 66 45 60 33

📍 <https://www.cevennes-gorges-du-tarn.com>

5.2 km

📍 LE

ROZIER



Reverend, site incontournable de l'escalade dans les Gorges du Tarn pour tous les niveaux : - Roche : calcaire - Descente en rappel : oui et non - Voies : équipées et 3 voies terrain d'aventure (secteurs : La Terrasse de la Lunule, Le Révérend) - Marche d'approche : 5min Selon les secteurs : - Difficulté : à partir de 4c - Longueur des voies : entre 10 m et 110 m - Matériel recommandé : corde de 70m à 80m - Expositions : sud, ouest, sud-ouest, sud-est, ouest et nord-ouest Les secteurs de Reverend : Les patates 14 voies de 4c à 7a / La Terrasse de la Lunule 21 voies de 5b à 8a / Le Révérend 18 voies de 5a à 7c+ / L'Envers du Révérend 12 voies de 5c à 8a+ / Le Menhir 5 voies de 6b à 7c+ / A l'ouest 7 voies de 6b à 7b+



CANOË LE ROZIER

☎ +33 6 38 24 15 17
Chemin de Brouillet

🌐 <https://canoegorgesdutarn.com>

6.3 km

📍 LE

ROZIER



Canoë le Rozier se situe à l'entrée des Gorges du Tarn et de la Jonte point de départ des plus beaux circuits de randonnées pédestres et de Canoës de la Lozère. Pour découvrir les Gorges du Tarn, opter pour la location de canoë-kayak en eaux vives ou en famille venez profiter des paysages magnifiques que nous offre cette nature riche des Cévennes. Parcours : les Vignes Le Rozier le plus sauvage avec ses nombreux rapides 10 km 3 à 5 heures de navigation, découvrez les sensations de l'eau vive. Le Rozier Peyrelade pour la découverte du canoë kayak dans la vallée en direction de Millau 7km. Nous vous proposons aussi la possibilité d'encadrement de groupe par des moniteurs diplômés d'état et le rafting toute l'année. Condition : savoir nager. encadrement BE possible.



AVEN ARMAND

☎ +33 4 66 45 61 31


🌐 <http://www.aven-armand.com>

6.4 km

📍 HURES-LA-PARADE



Le gouffre de l'Aven Armand, découvert sur le Causse Méjean en 1897 par Louis Armand et Edouard-Alfred Martel, est une des plus belles merveilles souterraines. Après une descente en funiculaire, permettant un accès des plus faciles, laissez-vous guider au cœur d'une forêt de plus de 400 stalagmites, unique au Monde, pour un voyage inoubliable au centre de la Terre. Des guides passionnés vous accompagnent au cœur de ce monde imaginaire mais bien réel où apparaissent méduses, dindon, vautour, palmier, grandes orgues... et la plus grande stalagmite connue à ce jour dans une cavité aménagée du haut de ses 30 mètres. Magie, Émotions, Rêve seront au rendez-vous pour ce voyage d'une heure au centre de la Terre.



VIA FERRATA DE LIAUCOUS

☎ +33 6 35 57 21 04

Liaucous

6.9 km

📍 MOSTUEJOULS



D'une longueur de 1000 mètres et d'un dénivelé de 230 mètres, cette Via Ferrata vous procurera des sensations vertigineuses ! Située à l'entrée du site incontesté des Gorges du Tarn, vous apprécierez les paysages surprenants sculptés au fil de l'histoire. Physique mais étonnante, une fois terminée vous aurez la possibilité de vous détendre en admirant les corniches du Causse Sauveterre !



VALLEE DU TARN

☎ +33 4 66 45 60 33

7.0 km

📍 LE

ROZIER



Vallée du Tarn site incontournable de l'escalade dans les Gorges du Tarn pour tous les niveaux : - Roche : calcaire - Descente en rappel : non - Voies : équipées - Marche d'approche : 5 min Selon les secteurs : - Difficulté : à partir de 4 + - Longueur des voies : entre 12 m et 29 m - Matériel recommandé : corde de 50 m à 60 m et 12 dégaines - Expositions : sud et est Les secteurs de la vallée du Tarn : Muse 32 voies de 4+ à 9z /Piédestal 29 voies de 6a à 8b



CHEVAUX AU VENT

☎ +33 6 66 16 00 75
Rieisse

🌐 <http://www.cheval-gorgesdutarn.com>

7.9 km

📍 LA

MALENE



Balades à cheval ou en poneys sur le Causse Méjean. Accompagnés d'une guide Brevetée d'État, partez à la découverte des paysages grandioses du Causse Méjean et des Gorges du Tarn. Uniquement sur réservation. N'hésitez pas à nous contacter par SMS.



GROTTE DE DARGILAN

+33 4 66 45 60 20

Grotte de Dargilan

<https://www.grotte-dargilan-48.com>

8.4 km

MEYRUEIS



Entre Mont Aigoual, Gorges du Tarn et Viaduc de Millau, découvrez la plus grande grotte des Causses et des Cévennes : sa draperie unique au monde (2000m2), ses couleurs naturelles très accentuées. Sur 1 km de parcours dans un monde féérique, la grotte de Dargilan, site classé *** séduit par la diversité de ses concrétions et de ses couleurs naturelles (grotte rose) et laisse un souvenir inoubliable. Un nouvel éclairage LED-dynamique a permis, tout en la protégeant encore davantage, de révéler cette cavité aux mille couleurs, ses détails jusqu'alors insoupçonnés et ses volumes grandioses. "Allez donc voir Dargilan, même si vous connaissez les plus jolies cavernes d'Europe" a écrit le fondateur de la spéléo Française E.A.Martel. "Le théâtre dont je rêvais" Jean Cocteau



LES BATELIERS DES GORGES DU TARN

+33 4 66 48 51 10

<http://www.gorgesdutarn.com/>


9.9 km

LA

MALENE



Avant la création de la route en 1905, ce moyen de transport servait autrefois aussi bien pour les hommes que les animaux et les marchandises. Aujourd'hui, il permet aux visiteurs de découvrir la plus belle partie des Gorges. Au départ de la Malène, les bateliers vous embarquent au fil des 8 km d'eau turquoise profilée au cœur de la partie la plus escarpée de ce célèbre canyon. Durée de la descente : environ 1 heure guidée par un batelier professionnel. Une barque peut contenir jusqu'à 6 personnes.



LES VÉLOS DES GORGES DU TARN

+33 4 66 48 51 14 +33 6 99 37 37

70

le Moulin

10.0 km <http://www.canoeblanc.com>

LA

MALENE



Une autre façon de faire du vélo... le slow vélo vous invite à vous immerger en douceur au cœur de nos paysages et de notre patrimoine. Changez de rythme le temps d'une journée ou d'une demi-journée. Nous aurons plaisir à vous conseiller sur des itinéraires agréables pour que vous profitiez au mieux de votre balade selon la saison. Départ des balades au Moulin de la Malène, ouvert toute l'année.



CANOË AU MOULIN DE LA MALENE - PADDLE DES GORGES DU TARN

+33 4 66 48 51 14 +33 6 99 37 37

70

10.1 km Le Moulin

LA <http://www.canoeblanc.com>

MALENE



Depuis 1973, Le Moulin de La Malène est le pionnier de la descente en canoë, kayak ou paddle dans les Gorges du Tarn. Notre équipe familiale et professionnelle vous propose de naviguer le temps de quelques heures ou d'une journée dans un site naturel. Au départ de notre base "AU MOULIN DE LA MALENE" nous vous promettons une belle moisson de souvenirs, d'émotions et de sensations. Alors n'attendez plus : retrouvez-nous et venez vous détendre sans aucune contrainte, quel sera votre choix de parcours, le drac, le castor, les nymphes, le sublime.... Découvrez les Gorges du Tarn naturellement en stand up paddle : Sortie nocturne encadrée, en petit groupe, un moment privilégié dans un site privilégié. Aire de pique-nique et parking ombragé.



CIRQUE DES BAUMES

+33 4 66 48 88 08

<http://www.aubrac-gorgesdutarn.com>

10.3 km

MASSEGROS CAUSSES

GORGES



Le Cirque des Baumes, site incontournable de l'escalade dans les Gorges du Tarn pour tous les niveaux : - Roche : calcaire - Descente en rappel : non - Voies : équipées et 1 voie terrain d'aventure (Calmez-vous) - Marche d'approche : 0 min Selon les secteurs : - Difficulté : de 5a à 8c - Longueur des voies : entre 8 m et 75 m - Matériel recommandé : corde de 40 m à 100 m et entre 10 et 25 dégaines Les secteurs du Cirque des Baumes : Amphithéâtre 43 voies de 5a à 9z / Tennessee 21 voies de 6a à 9z / Chapelle 5 voies de 5c à 7b+ / Navire 19 voies de 6a à 7b+ / Calmez-vous 24 voies de 6b+ à 8a+ / Crapaud 3 voies de 7a à 7c+ / Vieille Stat 2 voies de 6a+ à 6b / Coma Idyllique 7 voies de 6b à 7b / Arc en Ciel 11 voies de 5c à 8a / Choucantine 8 voies de 6c+ à 8c / L'Usine 17 voies de 5a à 7b

Mes recommandations (suite)

5 raisons de venir dans notre destination

Top 5 des activités

OFFICE DE TOURISME GORGES DU TARN, CAUSSES, CÉVENNES
WWW.CEVENNES-GORGES-DU-TARN.COM



TANARA AVENTURE

+33 7 62 17 26 53
Sébastien Guillot

<http://www.tanara-aventure.fr>


10.5 km

LA

MALENE



Je vous propose de vous faire découvrir le stand up paddle en rivière. Vous apprendrez les rudiments du paddle en eau vive pour vous amener à l'autonomie en toute sécurité. Les groupes sont volontairement de 6 pers. max pour le plaisir de tous. -Stage Sup rivière : Initiation et perfectionnement en eaux vive -Stage race Sup rivière : comprendre le choix des trajectoires dans les rapides avec des longues planches de Sup 12,6 et 14. Ce stage s'adresse plutôt à des pratiquants. - Randonnée bivouac en Stand up paddle : deux jours d'immersion dans les Gorges du Tarn en autonomie. Vous découvrirez la pratique du Sup, mais aussi la gestion d'un bivouac écoresponsable. - Le packraft, nouvelle activité qui allie parcours à pied et navigation.



TANARA AVENTURE

+33 7 62 17 26 53
Sébastien Guillot

<http://www.tanara-aventure.fr>

10.5 km

LA

MALENE



Je vous accompagne en spéléologie le temps d'une demi-journée ou d'une journée, au cœur d'un monde minéral où le temps semble suspendu. Sous terre, je vous fais découvrir un univers géologique chargé d'histoire et de mystère. Plusieurs grottes sont proposées afin d'adapter chaque sortie au niveau du groupe, pour une expérience unique en petit comité. Je propose également des stages découverte et perfectionnement pour approfondir les techniques d'exploration souterraine et aller plus loin dans l'aventure.



ASSOCIATION TAKH - CHEVAUX DE PRZEWALSKI

+33 4 66 45 64 43
Hameau du Villaret

<http://www.takh.org>

13.8 km

HURES-LA-PARADE



Au cœur du Causse Méjean, près d'un hameau préservé, vit une espèce unique de chevaux sauvages connus pour leur ressemblance avec les peintures rupestres : les chevaux de Przewalski. Menacés d'extinction, ils ont trouvé refuge ici sur une réserve protégée de 400 ha où l'association TAKH les étudie, veille à leur préservation et contribue à leur réintroduction dans les steppes d'Asie centrale. Grâce au Centre d'information sur le cheval de Przewalski, les visiteurs découvrent avec les scientifiques leur vie et l'histoire de leur incroyable retour en Mongolie. Immersion exceptionnelle dans la réserve, participation aux observations ... Exposition et documentaire invitent à mieux connaître cette espèce et l'engagement de TAKH auprès des communautés nomades de Mongolie.



ANATOLE RANDO ANE

+33 6 78 31 95 82# +33 6 64 32 82 87

Ferme de Ribevenes


<http://anatole-rando-ane.fr>

14.7 km

MEYRUEIS



Randonnées avec des ânes de bât à travers le Massif de l'Aigoual, les gorges et les Causses, de 1 à 10 jours, hébergement en petit hôtel, gîte, chambre d'hôtes ou en camping. Une autre façon de découvrir la région et de motiver les enfants, pour qui l'âne deviendra un compagnon. Et camping à la ferme de Ribevenes : Campez dans un espace naturel au bord d'une rivière, logé en yourte ou tipi, dans un espace sans voiture ni électricité.



GRIMPE & VIA

+33 6 89 81 78 09
5 rue de l'Estrade

<https://grimpevia.fr/>

16.1 km

AGUESSAC



Passionnée d'escalade en milieu naturel depuis mon plus jeune âge, j'ai décidé de me former pour transmettre mes compétences. Titulaire d'un diplôme d'état pour l'encadrement en escalade et en via ferrata, je propose un encadrement rigoureux et adapté, en milieu naturel. Je privilégie les petits groupes, et propose une découverte de la faune et de la flore. Les espaces naturels en Aveyron et en Lozère nous proposent un environnement exceptionnel pour l'escalade et la via ferrata. Les sites sont sécurisés et accessibles pour tous les niveaux. Une condition physique minimum est cependant requise. N'hésitez pas à me contacter afin d'organiser au mieux votre escapade !! Escalade : initiation et perfectionnement. Guidage en grande voie. Via ferrata. Rand- rappel.

Mes recommandations (suite)

5 raisons de venir dans notre destination

Top 5 des activités

OFFICE DE TOURISME GORGES DU TARN, CAUSSES, CÉVENNES
WWW.CEVENNES-GORGES-DU-TARN.COM



L'ABÎME DE BRAMABIAU

+33 4 67 82 60 78
Bramabiau

<http://www.abime-de-bramabiau.com>

19.4 km
SAINT-SAUVEUR-CAMPRIEU  



L'Abime de Bramabiau s'étend de loin avant de le découvrir. Pour accéder au site, il faut d'abord descendre un sentier (15 minutes de marche) dans une forêt de hêtres, fort agréable en été et pleine de couleurs à l'automne, avant d'apercevoir l'immense faille d'où débouche en cascade, la rivière du Bonheur. C'est en entrant dans ce labyrinthe que l'on ressent toute la puissance de la nature. On explore ce dédale pendant plus d'une heure accompagné d'un guide passionnant et passionné. On réalise que le réseau se prolonge encore sur plus de 10 km, et on rêve un instant de s'initier à la spéléo. Pour ressortir de la visite, on emprunte un tunnel où l'on peut admirer les empreintes de dinosaures.



MICROPOLIS LA CITE DES INSECTES

+33 5 65 58 50 50
268 Route de Micropolis

<http://micropolis-aveyron.com>

23.0 km
SAINT-LEONS  

Au cœur de l'Aveyron, Micropolis, la Cité des insectes est le seul lieu où parents et enfants peuvent explorer, s'émerveiller et vivre une expérience inédite au milieu d'animaux MINUSCULES qui réservent d'ÉNORMES surprises. Rencontrez plus de 40 espèces vivantes venues des quatre coins du monde, assistez au ballet des papillons aux mille couleurs dans leur serre tropicale, suivez le défilé des fourmis travailleuses et assistez aux allers-retours de nos abeilles butineuses. Serez-vous repérer les phasmes déguisés en brindilles, jouer avec des insectes géants colorés et éviter les pièges des plantes carnivores ? Participez à nos activités quotidiennes avec nos animateurs pour mieux comprendre, aimer et protéger ces petites bêtes si méconnues et pourtant indispensables à notre planète.



VIA FERRATA DE ROQUEPRINS - LA CANOURGUE

+33 4 66 32 83 67
Place du Pré commun

<http://www.aubrac-gorgesdutarn.com>

23.5 km
LA CANOURGUE  

Via ferrata de La Canourgue (Roqueprins) - Vous avez dit vertige ? Le parcours démarre par une descente verticale de 30 m en zigzag pour atteindre le premier monolithe. Deux parcours (facile et difficile) sont possibles et se rejoignent pour accéder à une grande passerelle (30 m). La via ferrata se développe dans un cadre exceptionnel et vertigineux, avec le superbe village de La Canourgue 350 m plus bas. Sensibles au vertige, s'abstenir ! Le petit + : Ascension d'un filet de 11 m face au vide. Fiche technique Exposition : Nord-Est Durée : 2-3 h 1 passerelle 2 ponts de singe 2 pont népalais 1 tyrolienne (facultative) 1 filet Accès: A pied : un chemin pédestre est balisé au départ de La Canourgue. En voiture : prendre la D998, puis la D46, allez à Rouges-Parets, puis suivre une piste.




CEV'N

+33 6 66 34 84 88
Chamberboux

<http://www.gorgesdutarncanyoning.net>

23.9 km
GORGES DU TARN
CAUSSES  

Rejoignez Tom, notre guide diplômé d'État pour vos activités de plein air dans le Parc National des Cévennes ! De l'escalade dans les gorges du Tarn et de la Jonte au canyoning du Parc National des Cévennes en passant par de la via ferrata, nous en avons pour tous les goûts et tous les âges à partir de 7 ans. Envie de sensations fortes ? Le canyon du Tapoul au pied du Mont Aigoual vous attend seul, en couple ou entre amis. En famille, le canyon des sources du Tarn au Mont Lozère est très ludique pour les petits comme pour les grands. Si l'eau n'est pas faite pour vous, pas de souci, venez vous élever dans les airs avec Tom sur l'un des magnifiques parcours de via ferrata de Lozère. Il y a des parcours pour tous les niveaux et envies du jour. Expérience personnalisée en petits groupes.



ARCS DE SAINT-PIERRE

+33 4 66 45 01 14
<https://www.cevennes-gorges-du-tarn.com>

1.3 km
SAINT-PIERRE-DES-TRIPIERS  

Le site des Arcs de Saint-Pierre est situé à la pointe sud-ouest du Causse Méjean, entre les vallées du Tarn et de la Jonte. C'est un paysage ruiniforme et chaotique fait de voûtes naturelles, de grottes préhistoriques et de rochers dolomitiques. Le site possède une richesse floristique liée à la présence de sables dolomitiques au sein d'une mosaïque de pelouses sèches, de falaises et de rochers dolomitiques. Ce substrat dolomitique permet le développement d'espèces particulières et déterminantes. L'Oreillard gris, chauve-souris méridionale remarquable, fréquente sur le site des Arcs aussi bien les milieux ouverts ou semi-ouverts que le milieu karstique. Source : Muséum National d'Histoire Naturelle, inventaire ZNIEFF. Accès à partir du parking après le hameau de La Viale.

Mes recommandations (suite)

5 raisons de venir dans notre destination

Top 5 des activités

OFFICE DE TOURISME GORGES DU TARN, CAUSSES, CÉVENNES

WWW.CEVENNES-GORGES-DU-TARN.COM



ROC SAINT GERVAIS

+33 4 66 45 01 14# +33 4 66 45 01 14


Hameau des Douzes

1.6 km

HURES-LA-PARADE



Sur les hauteurs du hameau des Douzes, au haut du piton rocheux du Roc Saint Gervais découvrez un magnifique panorama sur les Gorges de la Jonte. Le site est surmonté d'un cimetière attenant à une chapelle sur les bordures du Causse Méjean et domine les Gorges de la Jonte de cent trente mètres.



BAOUSSE DEL BIEL

+33 4 66 45 01 14
Causse Méjean

<https://www.cevennes-gorges-du-tarn.com>

3.6 km

SAINT-PIERRE-DES-TRIEPIERS



La formation des gorges du Tarn a créé de magnifique monuments, comme cette impressionnante arche, « la baousse del biel », en occitan, "la bosse du vieux". Cette arche naturelle mesure 40 mètres de haut, l'ouverture fait 27 mètres de haut pour 25 de large.



VASE DE SEVRES

+33 4 66 48 88 08

<https://www.aubrac-gorgesdutarn.com/>

6.3 km

LE
ROZIER



Au début du parcours des Gorges de la Jonte, l'érosion a sculpté sur les corniches calcaires des formes étranges. L'une d'entre-elles est devenue célèbre : le "Vase de Sèvres". De nombreuses randonnées au départ du Rozier ou du Causse Méjean surplombent les vertigineuses gorges de la Jonte. En chemin, vous apercevrez un monolithe à la forme d'un vase, dominant les hauteurs de ce canyon. Certainement survolé par les vautours, le Vase de Sèvres est un incontournable lors de cette randonnée vertige époustouflante.



VASE DE CHINE

+33 4 66 48 88 08

<https://www.aubrac-gorgesdutarn.com/>

6.3 km

LE
ROZIER



Sur le chemin de randonnée des sentiers des corniches, sur le causse Méjean, se dessinent deux étonnants monolithes : le Vase de Sèvres et le Vase de Chine. Ce dernier surplombe les somptueuses gorges de la Jonte, de quoi vous donner le vertige. Sa taille est impressionnante et offre un spectacle tout simplement remarquable sur les hauteurs des gorges. En dessous le vide et les vertigineuses gorges de la Jonte ; au dessus les vautours décrivant des cercles ; en face, sur le causse Méjean, le magnifique Vase de Chine.



PANORAMA DU ROC DES HOURTOUS

+33 4 66 48 57 48

Rieisse

<https://www.panoramadesgorgesdutarn.com/>
8.2 km

LA

MALENE



Dans un milieu pastoral et sauvage, les propriétaires du site vous ouvrent les portes du Roc des Hourtous et vous offrent un paysage exceptionnel. En bordure du Causse Méjean, le belvédère se dessine au-dessous de la partie la plus étroite des Gorges du Tarn : Les Détroits. Vous pourrez observer le vol des vautours, admirer les magnifiques couchés de soleil autour d'un bon petit plat sur la terrasse du Roc.

Mes recommandations (suite)

5 raisons de venir dans notre destination

Top 5 des activités

OFFICE DE TOURISME GORGES DU TARN, CAUSSES, CÉVENNES

WWW.CEVENNES-GORGES-DU-TARN.COM



BELVEDERE DU PAS DE SOUCY

☎ +33 4 66 48 81 40 ☎ +33 6 71 48 86 22

🌐 <http://www.pasdesoucy-gorgesdutarn.fr>

8.6 km

📍 MASSEGROS CAUSSES GORGES



Le Pas de Soucy est un des sites majeurs des Gorges du Tarn. Un chaos gigantesque s'offre aux regards éberlués qui, du haut d'un belvédère spécialement aménagé, découvrent le Tarn qui gronde au fond de la Gorge, dans un assourdissant vacarme lors de crues célèbres, dans une nature inviolée! Ce site pittoresque ne laisse pas les visiteurs indifférents et, les plus blasés se disent très impressionnés après la visite. Le Pas de Soucy, c'est le combat inlassable de la rivière (crues pouvant atteindre 14 mètres) avec le rocher et les falaises, un spectacle inoubliable qui en fait un des points d'orgue d'une visite des Gorges du Tarn. Terrasse ombragée et petite restauration. Café - Boissons fraîches, Glaces, sur place ou à emporter.



LES DETROITS

☎ +33 4 66 48 88 08# +33 4 66 45 01 14# +33 4 66 45 01 14

9.7 km

📍 MASSEGROS CAUSSES GORGES



C'est la partie la plus typique des gorges du Tarn. La vallée s'étrangle jusqu'à devenir un simple couloir entre de gigantesques murailles qui plongent à pic dans la rivière. C'est la partie la plus resserrée du canyon. A partir de La Malène, vous pouvez effectuer une descente en barque par les détroits jusqu'au cirque des Baumes (avec les bateliers de la Malène). Vous pouvez également faire cette descente en canoë. Certaines merveilles se laissent admirer.



PANORAMA DU POINT SUBLIME

☎ +33 4 66 48 88 08

🌐 <https://aubrac-gorgesdutarn.com>

10.9 km

📍 MASSEGROS CAUSSES GORGES



Situé à 870 m d'altitude, le site classé du "Point Sublime" est un des endroits dans les gorges du Tarn les plus fréquentés. Situé sur la Causse de Sauveterre, le Point-Sublime est un belvédère qui offre aux visiteurs le spectacle de ces merveilleuses falaises ocre plongeant dans les eaux émeraude du Tarn. Au pied, soit plus de quatre cents mètres plus bas, le Tarn fait un virage à angle droit et ce 'caprice' permet au visiteur de prendre les gorges en enfilade, et vers l'est, et vers le sud. En face, les corniches abruptes du causse Méjean donnent la touche finale au caractère des lieux et complètent ce magnifique tableau digne des plus grands artistes.



CAUSSE MÉJEAN

☎ +33 4 66 45 01 14

11.6 km

📍 MEYRUEIS



Le Causse Méjean fait partie des Grands Causses situés dans la partie sud du massif central. D'une superficie de 340 km², il est le plus haut des plateaux caussenards avec une altitude variant de 800 à 1247 mètres. Le Causse Méjean est une terre calcaire pourvue de reliefs arrondis, de dépressions et de chaos dolomitiques qui rompent la monotonie de ce plateau. Les frontières se font avec les rivières qui ont creusées de véritables canyons : le Tarn au nord et à l'ouest, le Tarnon à l'est et la Jonte au sud. Le Causse Méjean est en plein dans le site des Causses & Cévennes inscrits sur la liste du Patrimoine Mondial de l'UNESCO.



LA JONTE

☎ +33 4 66 45 01 14

12.8 km

📍 MEYRUEIS



La Jonte prend naissance à 1200 m d'altitude, sur les pentes Nord du massif de l'Aigoual. S'écoulant sur des terrains métamorphiques et cristallins, elle parvient à Meyrueis. La Jonte prend de l'ampleur, grossie par les eaux des ruisseaux de la Brèze et du Béthuzon, avant de s'engager dans ses gorges calcaires dont elle ne sortira que 22 km plus en aval, à sa confluence avec le Tarn, au Rozier. Sur la totalité des gorges, les qualités physico-chimiques des eaux limpides de la Jonte, avec une teneur importante en calcium, sont très favorables au développement d'une micro-faune aquatique très importante. Le milieu est donc tout à fait propice au développement d'une belle truite fario. La densité de truites est maximale d'un niveau rarement atteint ! La Jonte est classée en 1ère catégorie.

Mes recommandations (suite)

5 raisons de venir dans notre destination

Top 5 des activités

OFFICE DE TOURISME GORGES DU TARN, CAUSSES, CÉVENNES

WWW.CEVENNES-GORGES-DU-TARN.COM



LES GORGES DE LA JONTE

+33 4 66 45 01 14

12.9 km
MEYRUEIS



Moins célèbres et moins longues que les gorges du Tarn, les gorges de la Jonte n'en sont pas moins belles. La Jonte coule au creux d'un profond canyon sur un parcours de 21 kilomètres qui part de Meyrueis pour atteindre le Rozier et rejoindre les gorges du Tarn. En voiture, pour bénéficier du meilleur panorama sur les gorges de la Jonte, empruntez la route dans le sens de la descente, partant de Meyrueis. En effet, le canyon devient de plus en plus impressionnant et spectaculaire à mesure que vous approchez le confluent avec le Tarn.



PANORAMA DE SAINT-CHELY DU TARN


+33 6 61 97 92 65

Col de Coperlac

15.1 km
GORGES DU TARN
CAUSSES



Ce panorama situé sur la route D 986 allant de Sainte-Enemie à Meyrueis, domine de 400m le méandre de Saint-Chély du Tarn. Un belvédère libre d'accès vous permet d'admirer le site. Le creusement des Gorges du Tarn remonte à 6 millions d'années. Mais c'est au cours des dernières périodes glaciaires qu'il deviendra plus actif. Lors des périodes plus humides et plus chaudes, l'abondance des eaux de ruissellement collectées par la rivière dessineront les paysages : cirques de Saint-Chély du Tarn et de Pognadoires. Vente sur place de boissons, glaces, cartes postales, guides... Produits régionaux (miels, confitures...) Souvenirs divers.



L' ABÎME DE BRAMABIAU

+33 4 67 82 60 78

<http://www.abime-de-bramabiau.com>

19.4 km
SAINT-SAUVEUR-CAMPRIEU



A la limite des Cévennes et des Causses, dans le massif de l'Aigoual, prend naissance le Bonheur, qui après 5 km, disparaît sous terre et devient la rivière souterraine de Bramabiau. Après avoir serpenté sur un sentier apparaît une grande et sombre crevasse d'où rejaillit dans un pétillant panache la rivière du Bonheur tel un porte-voix géant rappelant le bœuf qui brame "Bramabiau". Pour les préhistoriques, Bramabiau fut un temple et peut-être une divinité, le site de l'abîme de Bramabiau a été célébré par de nombreux écrivains. André Chamson y a situé son roman "L'auberge de l'Abîme".



LE TARN

+33 4 66 45 01 14

19.4 km
GORGES DU TARN
CAUSSES



Le Tarn prend naissance à 1560 m d'altitude, sur le flan sud du Mont Lozère, dans le nord de la commune du Pont-de-Montvert. Il va présenter, sur environ les 100 km de son parcours lozérien, une succession de profils. Pour l'essentiel de son cours, le Tarn est une rivière de gorges. Ces dernières se situent entre les localités de Quézac et du Rozier sur une longueur de 53 km. Le Tarn présente des fluctuations saisonnières de débit bien marquées, avec des crues d'hiver-printemps. Les basses eaux ont lieu en été, de juillet à septembre. Le Tarn est classé en 1ère catégorie en Lozère. La rivière abrite de nombreuses espèces de poissons : truite, vairons, goujons, chabot...



LES GORGES DU TARN

+33 4 66 45 01 14

Village

19.5 km
GORGES DU TARN
CAUSSES



A Ispagnac, les Gorges du Tarn se présentent comme une vallée évasée et cultivée enveloppant un méandre très arboré du Tarn. A partir de Montbrun, la vallée se fait plus étroite et les cirques se succèdent, chacun occupé par un village. La partie la plus pittoresque des Gorges se situe entre Montbrun et La Malène, avec un patrimoine bâti remarquable, une qualité des vues depuis la route et les hauteurs. S'en suivent les falaises abruptes et d'aspect sauvage les plus spectaculaires : le Cirques des Baumes, les Détroits, le Pas de Souci, le Point Sublime, le Roc des Hourtous. La vallée devient ensuite rectiligne et est surplombée par des escarpements des Vignes jusqu'à la confluence avec la Jonte. Source : DREAL Languedoc-Roussillon, juin 2006.

Mes recommandations (suite)

5 raisons de venir dans notre destination

Top 5 des activités

OFFICE DE TOURISME GORGES DU TARN, CAUSSES, CÉVENNES
WWW.CEVENNES-GORGES-DU-TARN.COM



CHAOS DE NIMES LE VIEUX

+33 4 66 45 01 14# +33 4 66 45 01 14

Le Veygalier

<http://www.cevennes-gorges-du-tarn.com>

20.4 km

FRAISSINET-DE-FOURQUES



A 3 km du col de Perjuret. Au départ du Veygalier sur le Causse Méjean, un sentier balisé d'environ 1 heure vous permettra de découvrir cet immense chaos de rochers dolomitiques aux formes étranges. Selon votre inspiration, vous pourrez reconnaître tantôt la Marmite de Gargantua, appelée dans la langue du pays l'Oule, le lion, ou encore les arènes de cette mystérieuse cité. Pour conclure cette balade, ne manquez pas l'exposition géologique qui vous aidera à comprendre la formation de cette curiosité naturelle qu'est Nîmes le Vieux.



LE CLIMATOGRAPHE - OBSERVATOIRE DU MONT AIGOUAL

+33 4 67 42 59 83

Mont Aigoual

<https://climatographe.fr/>

26.0 km

VAL-D'AIGOUAL



Situé dans le Parc National des Cévennes, l'Observatoire du Mont Aigoual est un haut-lieu de l'histoire environnementale, patrimoniale et scientifique. C'est sur ce site historique, voué dès sa création à la recherche scientifique, que s'installe Le Climatographe. L'objectif de ce lieu est de faire comprendre à tous, les causes, conséquences et actions à mener pour limiter le changement climatique et ses impacts. Une visite scientifique, interactive, ludique et sensible, qui parlera à tous les âges. Découvrez un parcours composé de 10 espaces, interpellant sur la question du climat, de ses changements, et du rôle des activités humaines. Mais aussi sur les solutions possibles à mettre en place. Et participez à la Fresque de la Renaissance écologique. Visitez également la boutique.



Mes recommandations (suite)

5 raisons de venir dans notre destination

Top 5 des activités

OFFICE DE TOURISME GORGES DU TARN, CAUSSES, CÉVENNES
WWW.CEVENNES-GORGES-DU-TARN.COM

